

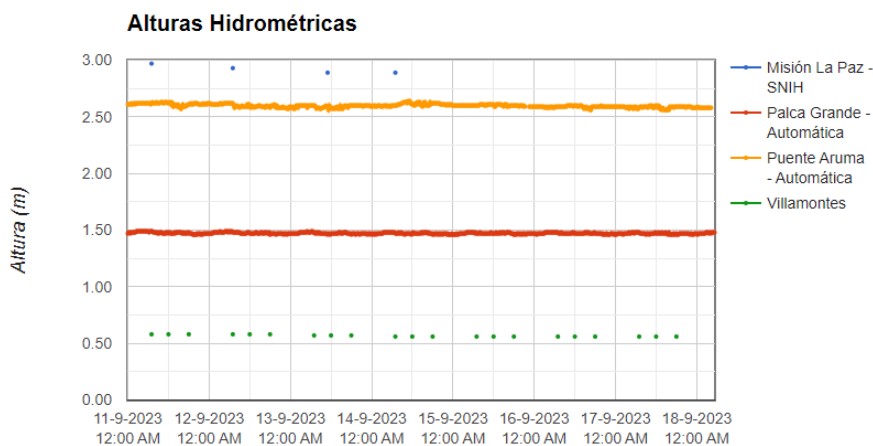
REPORTE - 18/9/2023

Desde la Dirección Ejecutiva nos encontramos desarrollando nuevos canales de difusión de información. Si usted posee una cuenta en la aplicación Telegram y desea recibir estos reportes en esa aplicación debe buscar al usuario [@pilcomayo_novedades_bot](https://t.me/pilcomayo_novedades_bot) y enviar un mensaje "Hola". De esa manera quedará automáticamente registrado como destinatario de reportes diarios.



NIVELES DE RIOS

Estaciones Telemétricas CTN

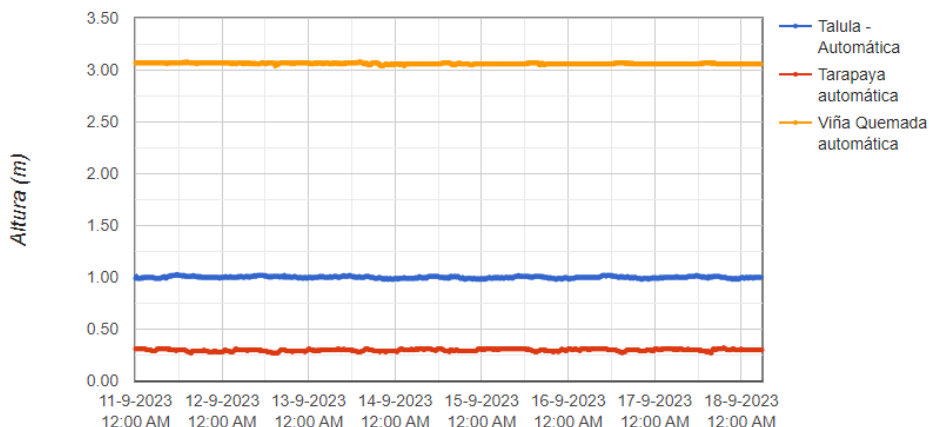


Descripción	Estación	ID	Fecha	Hora	Nivel (m)
Río Tumusla	Palca Grande	005	18/09/2023	05:15	1.48
Río Pilcomayo	Puente Aruma	019	18/09/2023	04:15	2.58
Río Pilcomayo	Villamontes *	006	17/09/2023	18:00	0.56
Río Pilcomayo	Misión la Paz – Pozo Hondo *	003	14/08/2023	07:00	2.89

Referencias:

- Estaciones Misión La Paz y Villamontes: Presentan interrupciones en el envío de información por fallas en el servicio de telecomunicaciones.

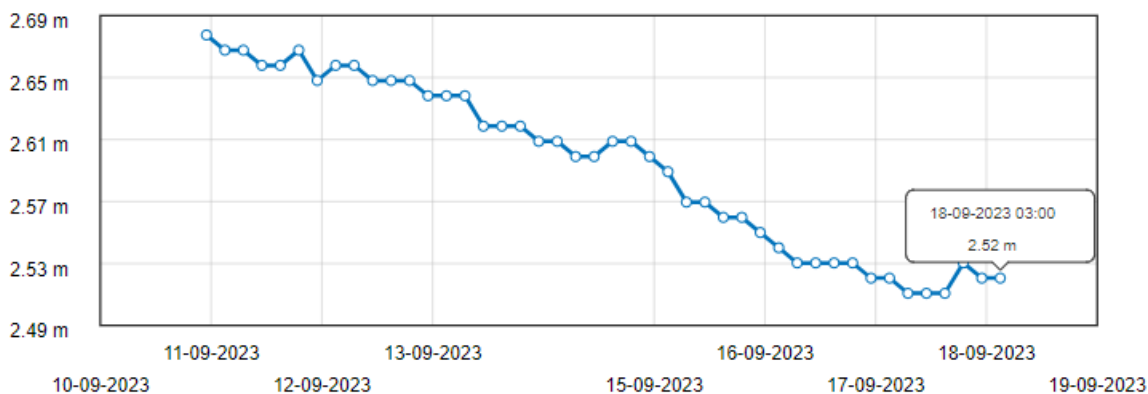
Alturas Hidrométricas



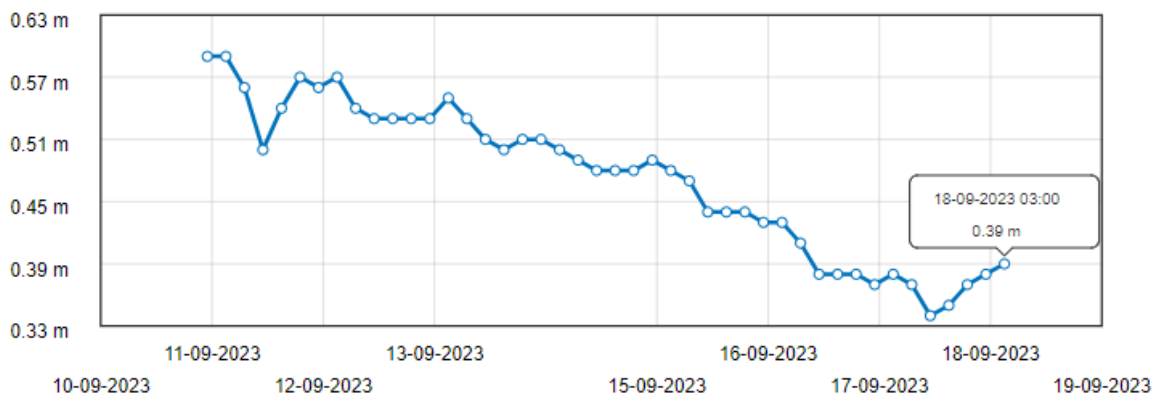
Descripción	Estación	ID	Fecha	Hora	Nivel (m)
Río Tarapaya	Tarapaya	016	18/09/2023	05:15	0.30
Río Pilcomayo	Talula	078	18/09/2023	05:15	1.00
Río Pilcomayo	Viña Quemada	007	18/09/2023	05:15	3.06

Estaciones Telemétricas Red Hidrológica Nacional – República Argentina

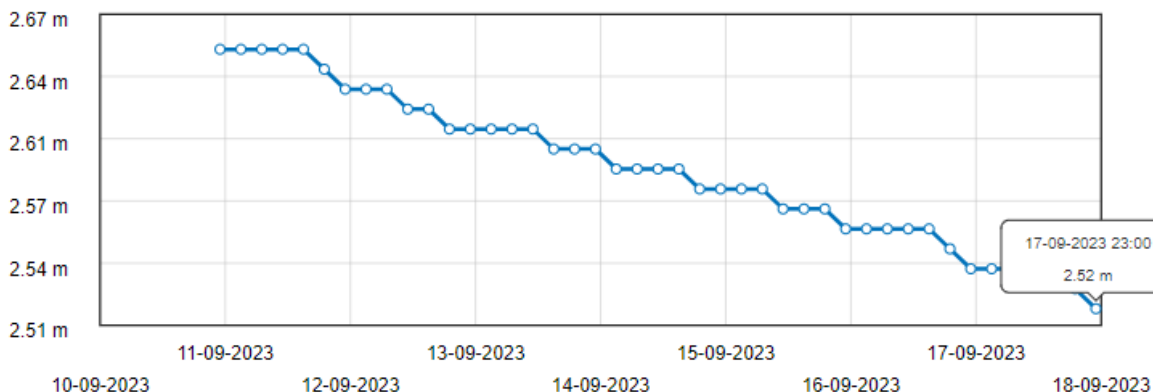
El Raúl



Puesto Jerez



Bañado la Estrella – RP 28



Río	Estación	ID	Fecha	Hora	Nivel
Río Pilcomayo	El Raúl	338	18/09/2023	03:00	2.52
Río Pilcomayo	Puesto Jerez	280	18/09/2023	03:00	0.39
Bañando la Estrella	Ruta Provincia 28 – RP 28	015	18/09/2023	03:00	2.52

PRONÓSTICO DEL TIEMPO

Departamento de Potosí – Bolivia 18/9/2023



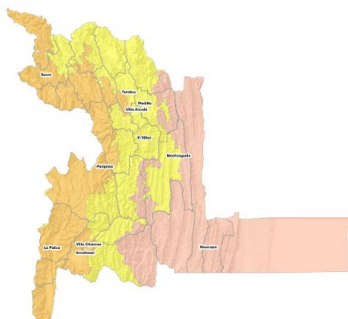
Valles

Se prevé, cielo despejado por la mañana, poco nuboso por la tarde, heladas por la madrugada, la humedad relativa variará entre 40% y 50%, vientos CALMOS por la mañana, débiles de dirección NOROESTE por la tarde, con una velocidad entre 10 y 20Km/h., poco cambio de temperaturas.

Altiplano

Se prevé, cielo despejado, heladas por la madrugada, la humedad relativa variará entre 30% y 40%, vientos CALMOS por la mañana, débiles de dirección NOROESTE por la tarde, con una velocidad entre 10 y 20Km/h., poco cambio de temperaturas.

Departamento de Chuquisaca – Bolivia 18/9/2023



Subandino

Se prevé, cielo despejado por la mañana, nuboso con lluvias dispersas por la noche, la humedad relativa variará entre 50% y 80%, vientos CALMOS por la mañana, débiles de dirección NORESTE por la tarde con una velocidad entre 10 y 20Km/h., leve descenso de temperaturas máximas.

Valles

Se prevé, cielo despejado por la mañana, nuboso con lluvias dispersas por la noche, la humedad relativa variará entre 60% y 80%, vientos CALMOS por la mañana, débiles de dirección NORESTE por la tarde con una velocidad entre 10 y 20Km/h., descenso de temperaturas.

Chaco

Se prevé, cielo nuboso, temporalmente cubierto con lluvias y tormentas eléctricas por la tarde y noche, montos acumulados menores a 10mm., la humedad relativa variará entre 60% y 90%, vientos CALMOS por la mañana, débiles de dirección NORESTE por la tarde con una velocidad entre 10 y 20Km/h., descenso brusco de temperaturas máximas.

Departamento de Tarija – Bolivia 18/9/2023



Altiplano

Se prevé, cielo poco nuboso por la mañana, nuboso con lluvias dispersas por la noche, heladas por la madrugada, la humedad relativa variará entre 60% y 80%, vientos CALMOS por la mañana, débiles de dirección NOROESTE por la tarde con una velocidad entre 10 y 20Km/h., leve descenso de temperaturas.

Valles

Se prevé, cielo nuboso, temporalmente cubierto con lluvias por la tarde, montos acumulados menores a 10mm., la humedad relativa variará entre 60% y 90%, vientos CALMOS por la mañana, débiles de dirección SURESTE por la tarde con una velocidad entre 10 y 20Km/h., descenso de temperaturas máximas.

Chaco

Se prevé, cielo nuboso, la humedad relativa variará entre 40% y 60%, vientos CALMOS por la mañana, débiles de dirección SUR por la tarde con una velocidad entre 10 y 20Km/h., descenso brusco de temperaturas máximas.

La Quiaca - Jujuy – Argentina

	Lunes 18			Martes 19			Miércoles 20		Jueves 21		Viernes 22		Sábado 23		Domingo 24	
	M	T	N	M	T	N	M	T/N	M/M	T/N	M/M	T/N	M/M	T/N	M/M	T/N
Temp. Máx 21° Temp. Min 5°																
Prob. Precipitación	0%	0%	0%	0%	0%	0%	0%	0%	0%	0%	0%	0%	0%	0%	0%	0%
Temperatura (°C)	5	21	10	4	4	22	2	22	3	22	6	23	8	22	8	21
Viento (km/h)	13-22	32-41	23-31	0-2	13-22	23-31	23-31	32-41	13-22	23-31	7-12	13-22	7-12	32-41	7-12	13-22
Dirección Predominante	→	→	→	→	→	↗	→	↗	→	→	→	→	→	→	↘	↘
Ráfagas (km/h)	-	42-50	42-50	-	-	51-59	-	42-50	-	-	-	-	-	-	-	-

San Ramón de la Nueva Orán - Salta – Argentina

	Lunes 18			Martes 19			Miércoles 20		Jueves 21		Viernes 22		Sábado 23		Domingo 24	
	M	T	N	M	T	N	M	T/N	M/M	T/N	M/M	T/N	M/M	T/N	M/M	T/N
Temp. Máx 28° Temp. Min 20°																
Prob. Precipitación	0-10%	0-10%	0%	0%	0%	0%	0%	0%	0%	0%	0%	0%	0%	0%	0%	0%
Temperatura (°C)	23	28	20	14	13	27	17	31	21	37	21	39	22	38	23	36
Viento (km/h)	23-31	23-31	7-12	7-12	13-22	7-12	7-12	13-22	7-12	13-22	13-22	23-31	7-12	7-12	7-12	7-12
Dirección Predominante	↑	↑	↑	↑	↑	↘	↑	↘	↑	↘	↑	↘	↑	↘	↑	↘
Ráfagas (km/h)	51-59	42-50	-	-	-	-	-	-	-	-	-	42-50	-	-	-	-

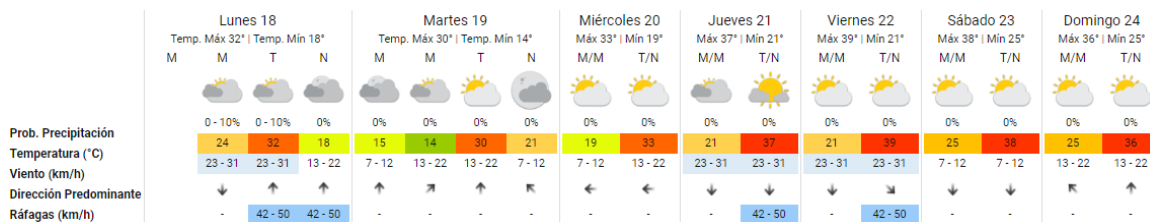
Tartagal - Salta - Argentina

	Lunes 18			Martes 19			Miércoles 20		Jueves 21		Viernes 22		Sábado 23		Domingo 24	
	M	T	N	M	T	N	M	T/N	M/M	T/N	M/M	T/N	M/M	T/N	M/M	T/N
Temp. Máx 28° Temp. Min 20°																
Prob. Precipitación	0-10%	0-10%	0%	0%	0%	0%	0%	0%	0%	0%	0%	0%	0%	0%	0%	0%
Temperatura (°C)	23	28	20	14	13	27	17	31	21	37	21	39	22	38	23	36
Viento (km/h)	23-31	23-31	7-12	7-12	13-22	7-12	7-12	13-22	7-12	13-22	13-22	23-31	7-12	7-12	7-12	7-12
Dirección Predominante	↑	↑	↑	↑	↑	↘	↑	↘	↑	↘	↑	↘	↑	↘	↑	↘
Ráfagas (km/h)	51-59	42-50	-	-	-	-	-	-	-	-	-	42-50	-	-	-	-

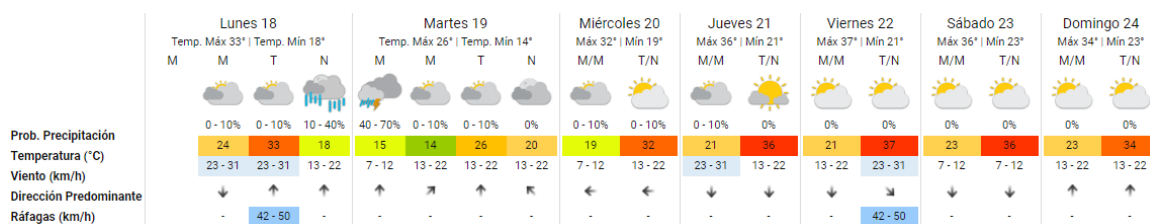
Ingeniero Guillermo Juárez - Formosa - Argentina

	Lunes 18			Martes 19			Miércoles 20		Jueves 21		Viernes 22		Sábado 23		Domingo 24	
	M	T	N	M	T	N	M/M	T/N	M/M	T/N	M/M	T/N	M/M	T/N	M/M	T/N
Temp. Máx 31° Temp. Min 17°																
Prob. Precipitación	0-10%	0-10%	0%	0%	0%	0%	0%	0%	0%	0%	0%	0%	0%	0%	0%	0%
Temperatura (°C)	24	31	17	15	14	30	19	33	21	39	21	39	25	38	25	36
Viento (km/h)	23-31	23-31	13-22	13-22	13-22	13-22	7-12	13-22	13-22	23-31	23-31	23-31	7-12	7-12	13-22	13-22
Dirección Predominante	↑	↑	↑	↑	↑	↑	←	←	↘	↘	↘	↘	↘	↘	↑	↑
Ráfagas (km/h)	51-59	42-50	42-50	-	-	-	-	-	-	42-50	-	42-50	-	-	-	-

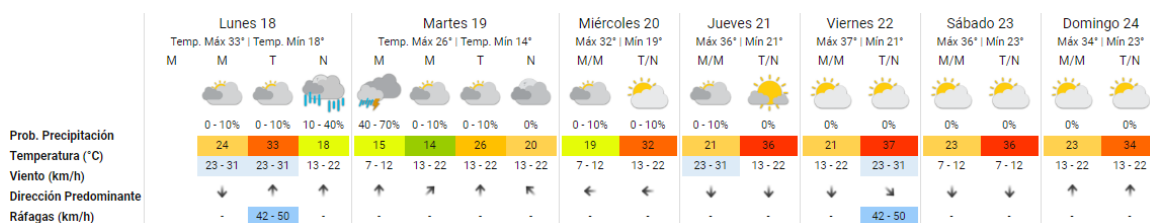
Las Lomitas - Formosa – Argentina



Clorinda - Formosa - Argentina



Formosa - Formosa – Argentina



Mariscal José Félix Estigarribia – Paraguay



Lunes 18 Septiembre 2023
Caluroso, cielo parcialmente nublado a nublado, vientos moderados del norte, luego del sur, chaparrones con ocasionales tormentas eléctricas.
Mínima 27°C **Máxima** 39°C



Martes 19 Septiembre 2023
Cálido a caluroso, cielo mayormente nublado, lluvias dispersas.
Mínima 19°C **Máxima** 36°C



Miércoles 20 Septiembre 2023
Caluroso, cielo mayormente nublado, lluvias dispersas con ocasionales tormentas eléctricas.
Mínima 24°C **Máxima** 39°C

Pozo Colorado – Paraguay



Lunes 18 Septiembre 2023
Caluroso, cielo parcialmente nublado a nublado, vientos moderados del norte, luego moderados del sur, chaparrones con ocasionales tormentas eléctricas.
Mínima 25°C **Máxima** 41°C



Martes 19 Septiembre 2023
Cálido a caluroso, cielo mayormente nublado, vientos del sur, luego variables, lluvias dispersas con ocasionales tormentas eléctricas.
Mínima 20°C **Máxima** 33°C



Miércoles 20 Septiembre 2023
Fresco al amanecer, luego caluroso por la tarde, cielo mayormente nublado, vientos del sur, luego variables, lluvias dispersas con ocasionales tormentas eléctricas.
Mínima 21°C **Máxima** 37°C

Fuentes:

Comisión Trinacional para el Desarrollo de la Cuenca del río Pilcomayo
<https://www.pilcomayo.net/hidrometria/registros>

Servicio Meteorológico Nacional - Argentina
<https://www.smn.gob.ar/pronostico>

Sistema Nacional de Información Hídrica – Argentina
<https://snih.hidricosargentina.gob.ar/Filtros.aspx>

Servicio Nacional de Meteorología e Hidrología – Bolivia
https://www.senamhi.gob.bo/pronostico_regiones

Dirección Nacional de Meteorología e Hidrología - Paraguay
<https://www.meteorologia.gov.py/pronostico/>