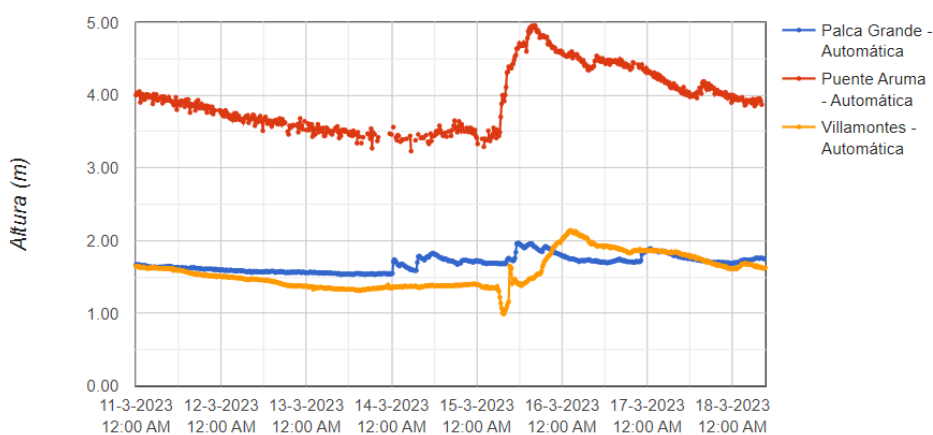


REPORTE - 18/3/2023

Desde la Dirección Ejecutiva nos encontramos desarrollando nuevos canales de difusión de información. Si usted posee una cuenta en la aplicación Telegram y desea recibir estos reportes en esa aplicación debe buscar al usuario [@pilcomayo_novedades_bot](https://t.me/pilcomayo_novedades_bot) y enviar un mensaje "Hola". De esa manera quedará automáticamente registrado como destinatario de reportes diarios.

NIVELES DE RIOS

Estaciones Telemétricas CTN

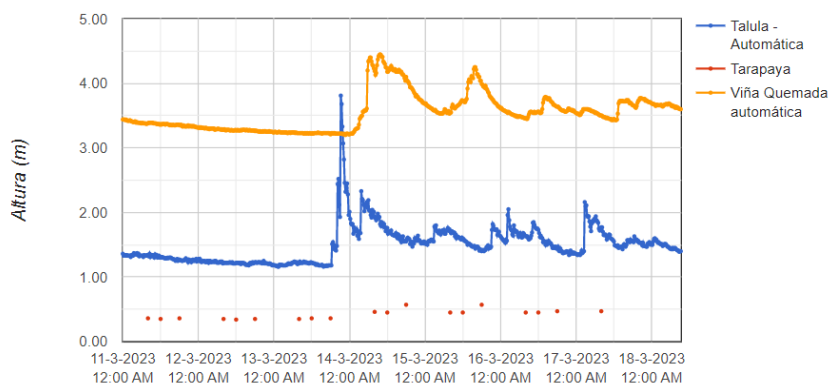


Descripción	Estación	Fecha	Hora	Nivel (m)
Río Tumusla	Palca Grande	18/03/2022	09:00	1.75
Río Pilcomayo	Puente Aruma (*)	18/03/2023	08:15	3.87
Río Pilcomayo	Villamontes	18/03/2023	09:15	1.63
Río Pilcomayo	Misión la Paz – Pozo Hondo	09/03/2023	20:45	3.39
Río Pilcomayo	Misión la Paz – SNIH(**)	18/03/2023	04:00	4.43

Referencias

(*) Puente Aruma - Valor registrado sujeto a revisión.

(**) Misión la Paz – Red Hidrológica Nacional – República Argentina.

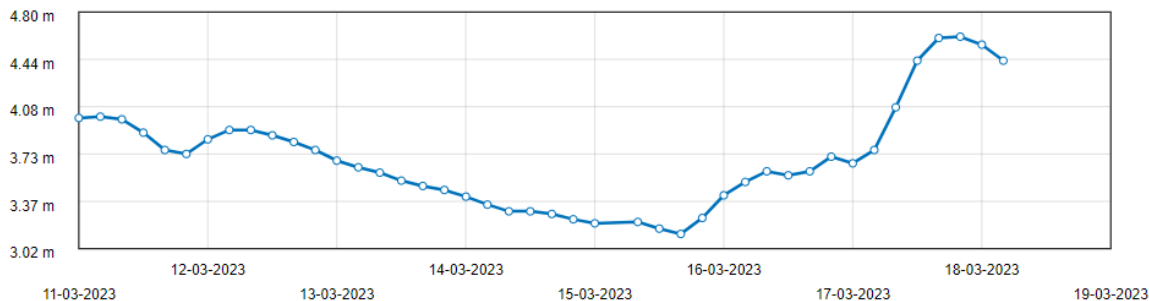


Descripción	Estación	Fecha	Hora	Nivel (m)
Río Tarapaya	Tarapaya	17/03/2022	08:00	0.47
Río Pilcomayo	Talula	18/03/2023	09:00	1.40
Río Pilcomayo	Viña Quemada	18/03/2023	09:00	3.60

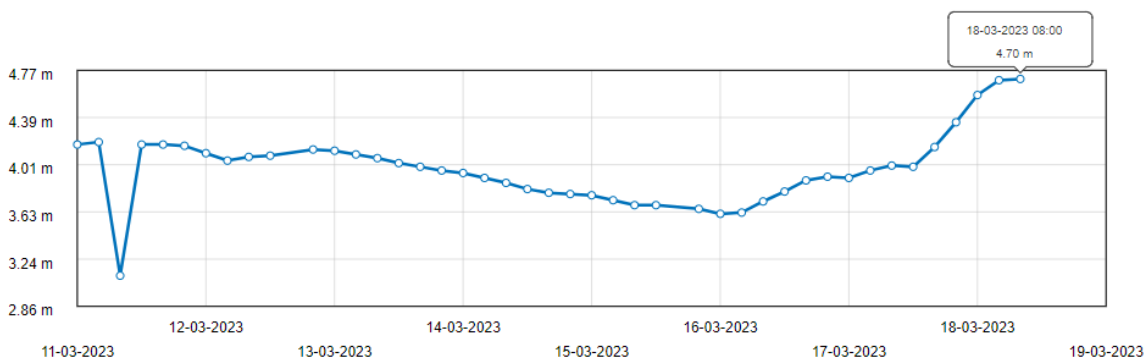


Estaciones Telemétricas Red Hidrológica Nacional – República Argentina

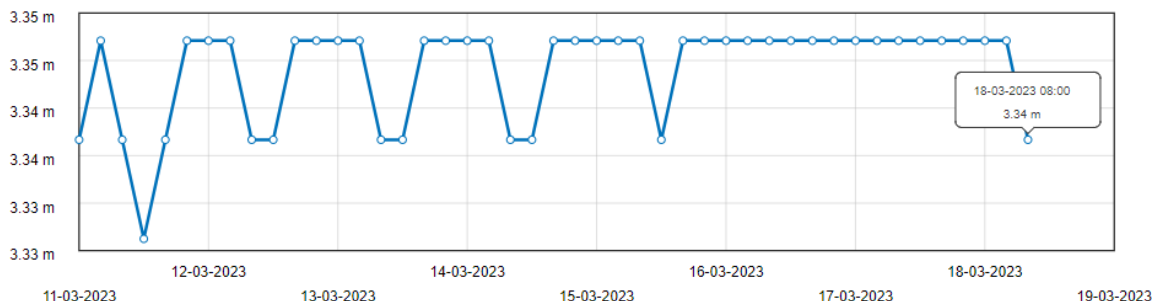
Misión la Paz



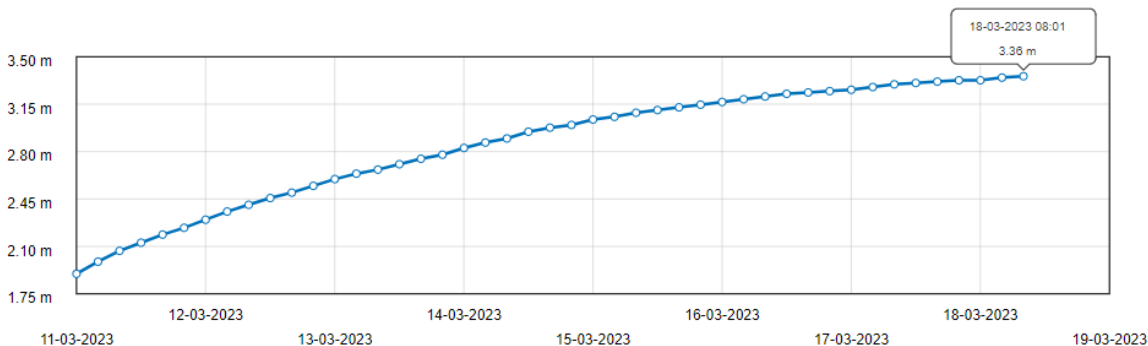
El Raúl



Puesto Jerez



Bañado la Estrella – RP 28



Río	Estación	Fecha	Hora	Nivel
Río Pilcomayo	El Raúl	18/03/2023	08:00	4.70
Río Pilcomayo	Puesto Jerez	18/03/2023	08:00	3.34
Bañando la Estrella	Ruta Provincia 28 – RP 28	18/03/2023	08:00	3.36

PRONOSTICO DEL TIEMPO

Departamento de Potosí – Bolivia 18/3/2023



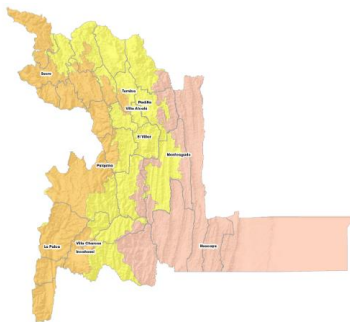
Valles

Se prevé, cielo nuboso durante el día, poco nuboso por la noche, la humedad relativa variará entre 40% y 60%, vientos CALMOS por la mañana, débiles de dirección SUDESTE por la tarde, con una velocidad entre 10 y 20Km/h., poco cambio de temperaturas.

Altiplano

Se prevé, cielo poco nuboso, la humedad relativa variará entre 30% y 50%, vientos CALMOS por la mañana, débiles de dirección SUDOESTE por la tarde, con una velocidad entre 10 y 20Km/h., poco cambio de temperaturas.

Departamento de Chuquisaca – Bolivia 18/3/2023



Subandino

Se prevé, cielo poco nuboso, la humedad relativa variará entre 30% y 50%, débiles de dirección SUDESTE por la tarde, con una velocidad entre 10 y 20Km/h., poco cambio de temperaturas.

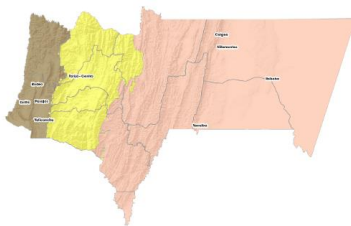
Valles

Se prevé, cielo poco nuboso, la humedad relativa variará entre 30% y 50%, vientos CALMOS por la mañana, débiles de dirección SUDESTE por la tarde, con una velocidad entre 10 y 20Km/h., poco cambio de temperaturas.

Chaco

Se prevé, cielo poco nuboso durante el día, nuboso por la noche, la humedad relativa variará entre 40% y 60%, vientos CALMOS por la mañana, débiles de dirección SUDESTE por la tarde, con una velocidad entre 10 y 20Km/h., poco cambio de temperaturas.

Departamento de Tarija – Bolivia 18/3/2023



Altiplano

Se prevé, cielo poco nuboso, la humedad relativa variará entre 30% y 50%, vientos CALMOS por la mañana, débiles de dirección SUDESTE por la tarde, con una velocidad entre 10 y 20Km/h., poco cambio de temperaturas.

Valles

Se prevé, cielo poco nuboso, la humedad relativa variará entre 30% y 50% vientos CALMOS por la mañana, débiles de dirección SUDESTE por la tarde, con una velocidad entre 10 y 20Km/h., poco cambio de temperaturas.

Chaco

Se prevé, cielo nuboso por la mañana, poco nuboso por la tarde y noche, la humedad relativa variará entre 40% y 50% vientos CALMOS por la mañana, débiles de dirección SUDESTE por la tarde, con una velocidad entre 10 y 20Km/h., poco cambio de temperaturas.

La Quiaca - Jujuy - Argentina

	Sábado 18			Domingo 19			Lunes 20		Martes 21		Miércoles 22		Jueves 23		Viernes 24		
	M	M	T	M	M	T	M/M	T/N	M/M	T/N	M/M	T/N	M/M	T/N	M/M	T/N	
Temp. Máx 18° Temp. Mín 5°																	
Temp. Máx 18° Temp. Mín 5°																	
Temp. Máx 19° Mín 5°																	
Máx 19° Mín 5°																	
Máx 18° Mín 6°																	
Máx 17° Mín 6°																	
Máx 17° Mín 7°																	
Prob. Precipitación	0%	0%	0%	0%	0%	0-10%	0-10%	0%	0-10%	0%	0%	0%	10-40%	10-40%	10-40%	0%	0-10%
Temperatura (°C)	8	18	12	6	8	18	12	5	19	6	19	6	18	6	17	7	17
Viento (km/h)	7-12	13-22	13-22	0-2	0-2	13-22	13-22	0-2	7-12	0-2	13-22	0-2	7-12	0-2	7-12	7-12	7-12
Dirección Predominante	↖	↖	←	↖	↖	↖	←	↖	↖	↖	↖	↖	↖	↖	↖	↖	↖
Ráfagas (km/h)	-	-	-	-	-	-	-	-	-	-	-	-	-	-	-	-	-

San Ramón de la Nueva Orán - Salta - Argentina

	Sábado 18				Domingo 19				Lunes 20		Martes 21		Miércoles 22		Jueves 23		Viernes 24	
	M	M	T	N	M	M	T	N	M/M	T/N	M/M	T/N	M/M	T/N	M/M	T/N	M/M	T/N
Temp. Máx 34° Temp. Mín 20°																		
Prob. Precipitación	0%	10-40%	0%		0%	10-40%	10-40%	10-40%	0-10%	10-40%	0-10%	10-40%	10-40%	10-40%	10-40%	0-10%	0-10%	0-10%
Temperatura (°C)	23	34	25		21	23	34	26	20	34	21	34	20	31	19	30	20	28
Viento (km/h)	0-2	7-12	7-12		7-12	0-2	7-12	7-12	13-22	7-12	13-22	13-22	0-2	7-12	13-22	13-22	0-2	0-2
Dirección Predominante	↗	↖	↓		↓	↗	↖	↓	↓	↖	↓	↓	↗	↖	↖	↖	↗	↗
Ráfagas (km/h)	-	-	-		-	-	-	-	-	-	-	-	-	-	-	-	-	-

Tartagal - Salta - Argentina

	Sábado 18				Domingo 19				Lunes 20		Martes 21		Miércoles 22		Jueves 23		Viernes 24	
	M	M	T	N	M	M	T	N	M/M	T/N	M/M	T/N	M/M	T/N	M/M	T/N	M/M	T/N
Temp. Máx 34° Temp. Mín 20°																		
Prob. Precipitación	0%	10-40%	0%		0%	10-40%	10-40%	10-40%	0-10%	10-40%	0-10%	10-40%	10-40%	10-40%	10-40%	0-10%	0-10%	0-10%
Temperatura (°C)	23	34	25		21	23	34	26	20	34	21	34	20	31	19	30	20	28
Viento (km/h)	0-2	7-12	7-12		7-12	0-2	7-12	7-12	13-22	7-12	13-22	13-22	0-2	7-12	13-22	13-22	0-2	0-2
Dirección Predominante	↗	↖	↓		↓	↗	↖	↓	↓	↖	↓	↓	↗	↖	↖	↖	↗	↗
Ráfagas (km/h)	-	-	-		-	-	-	-	-	-	-	-	-	-	-	-	-	-

Ingeniero Guillermo Juárez - Formosa - Argentina

	Sábado 18				Domingo 19				Lunes 20		Martes 21		Miércoles 22		Jueves 23		Viernes 24	
	M	M	T	N	M	M	T	N	M/M	T/N	M/M	T/N	M/M	T/N	M/M	T/N	M/M	T/N
Temp. Máx 33° Temp. Mín 22°																		
Prob. Precipitación	10-40%	40-70%	10-40%		0-10%	10-40%	10-40%	10-40%	0%	0-10%	10-40%	0%	0%	0-10%	10-40%	10-40%	0-10%	0-10%
Temperatura (°C)	26	33	28		21	25	35	26	26	36	21	32	21	34	25	34	20	27
Viento (km/h)	7-12	7-12	7-12		7-12	7-12	7-12	7-12	7-12	7-12	7-12	7-12	7-12	0-2	7-12	7-12	0-2	7-12
Dirección Predominante	↓	↖	↖		↖	↖	↖	↖	↖	↖	↓	↖	↓	↖	↖	↖	↗	↓
Ráfagas (km/h)	-	-	-		-	-	-	-	-	-	-	-	-	-	-	-	-	-

Las Lomitas - Formosa - Argentina

	Sábado 18				Domingo 19				Lunes 20		Martes 21		Miércoles 22		Jueves 23		Viernes 24	
	M	M	T	N	M	M	T	N	M/M	T/N	M/M	T/N	M/M	T/N	M/M	T/N	M/M	T/N
Temp. Máx 33° Temp. Mín 22°																		
Prob. Precipitación	10-40%	40-70%	10-40%		0%	10-40%	0-10%	0-10%	0%	0-10%	0%	0%	0%	0-10%	10-40%	10-40%	0-10%	0-10%
Temperatura (°C)	26	33	28		21	26	33	28	21	31	21	32	21	32	22	33	20	28
Viento (km/h)	7-12	7-12	7-12		7-12	7-12	7-12	7-12	7-12	7-12	13-22	13-22	7-12	7-12	13-22	7-12	13-22	13-22
Dirección Predominante	↓	↓	↖		↓	↓	↖	↖	↖	↓	↓	↓	↓	↖	↖	↖	↖	↖
Ráfagas (km/h)	-	-	-		-	-	-	-	-	-	-	-	-	-	-	-	-	-

Clorinda - Formosa - Argentina

	Sábado 18				Domingo 19				Lunes 20		Martes 21		Miércoles 22		Jueves 23		Viernes 24	
	M	M	T	N	M	M	T	N	M/M	T/N	M/M	T/N	M/M	T/N	M/M	T/N	M/M	T/N
Temp. Máx 33° Temp. Mín 22°																		
Prob. Precipitación	10-40%	10-40%	0-10%		0%	0%	0-10%	0%	0%	0%	0%	0%	0%	0-10%	10-40%	10-40%	0-10%	0-10%
Temperatura (°C)	26	33	26		22	26	34	26	21	34	21	35	22	34	21	34	20	26
Viento (km/h)	7-12	7-12	7-12		7-12	7-12	7-12	7-12	7-12	7-12	13-22	13-22	7-12	7-12	13-22	13-22	13-22	13-22
Dirección Predominante	↖	↖	↖		↓	↓	↖	↓	↓	↖	↖	↖	↓	↖	↖	↖	↖	↖
Ráfagas (km/h)	-	-	-		-	-	-	-	-	-	-	-	-	-	-	-	-	-

Formosa - Formosa - Argentina

	Sábado 18				Domingo 19				Lunes 20		Martes 21		Miércoles 22		Jueves 23		Viernes 24	
	M	M	T	N	M	M	T	N	M/M	T/N	M/M	T/N	M/M	T/N	M/M	T/N	M/M	T/N
Temp. Máx 33° Temp. Mín 22°																		
Prob. Precipitación	10-40%	10-40%	0-10%		0%	0%	0-10%	0%	0%	0%	0%	0%	0%	0-10%	10-40%	10-40%	0-10%	0-10%
Temperatura (°C)	26	33	26		22	26	34	26	21	34	21	35	22	34	21	34	20	26
Viento (km/h)	7-12	7-12	7-12		7-12	7-12	7-12	7-12	7-12	7-12	13-22	13-22	7-12	7-12	13-22	13-22	13-22	13-22
Dirección Predominante	↖	↖	↖		↓	↓	↖	↓	↓	↖	↖	↖	↓	↖	↖	↖	↖	↖
Ráfagas (km/h)	-	-	-		-	-	-	-	-	-	-	-	-	-	-	-	-	-

Mariscal José Félix Estigarribia – Paraguay



Sábado 18 Marzo 2023

Cálido, cielo mayormente nublado, vientos variables, lluvias dispersas con ocasionales tormentas eléctricas.

Mínima	Máxima
–	30°C



Domingo 19 Marzo 2023

Cálido, cielo mayormente nublado, vientos del noreste, lluvias dispersas con ocasionales tormentas eléctricas.

Mínima	Máxima
22°C	30°C



Lunes 20 Marzo 2023

Cálido, cielo parcialmente nublado a nublado, vientos del noreste.

Mínima	Máxima
23°C	30°C

Pozo Colorado – Paraguay



Sábado 18 Marzo 2023

Cálido, cielo mayormente nublado, vientos variables, lluvias dispersas con ocasionales tormentas eléctricas.

Mínima	Máxima
–	30°C



Domingo 19 Marzo 2023

Cálido, cielo mayormente nublado, vientos del noreste, chaparrones.

Mínima	Máxima
22°C	30°C



Lunes 20 Marzo 2023

Cálido a caluroso, cielo parcialmente nublado a nublado, vientos del noreste.

Mínima	Máxima
23°C	31°C

Fuentes:

Comisión Trinacional para el Desarrollo de la Cuenca del río Pilcomayo
<https://www.pilcomayo.net/hidrometria/registros>

Servicio Meteorológico Nacional - Argentina
<https://www.smn.gob.ar/pronostico>

Sistema Nacional de Información Hídrica – Argentina
<https://snih.hidricosargentina.gob.ar/Filtros.aspx>

Servicio Nacional de Meteorología e Hidrología – Bolivia
https://www.senamhi.gob.bo/pronostico_regiones

Dirección Nacional de Meteorología e Hidrología - Paraguay
<https://www.meteorologia.gov.py/pronostico/>