REPORTE - 27/3/2024

Desde la Dirección Ejecutiva nos encontramos desarrollando nuevos canales de difusión de información. Si usted posee una cuenta en la aplicación Telegram y desea recibir estos reportes en esa aplicación debe buscar al usuario @pilcomayo_novedades_bot y enviar un mensaje “Hola”. De esa manera quedará automáticamente registrado como destinatario de reportes diarios.

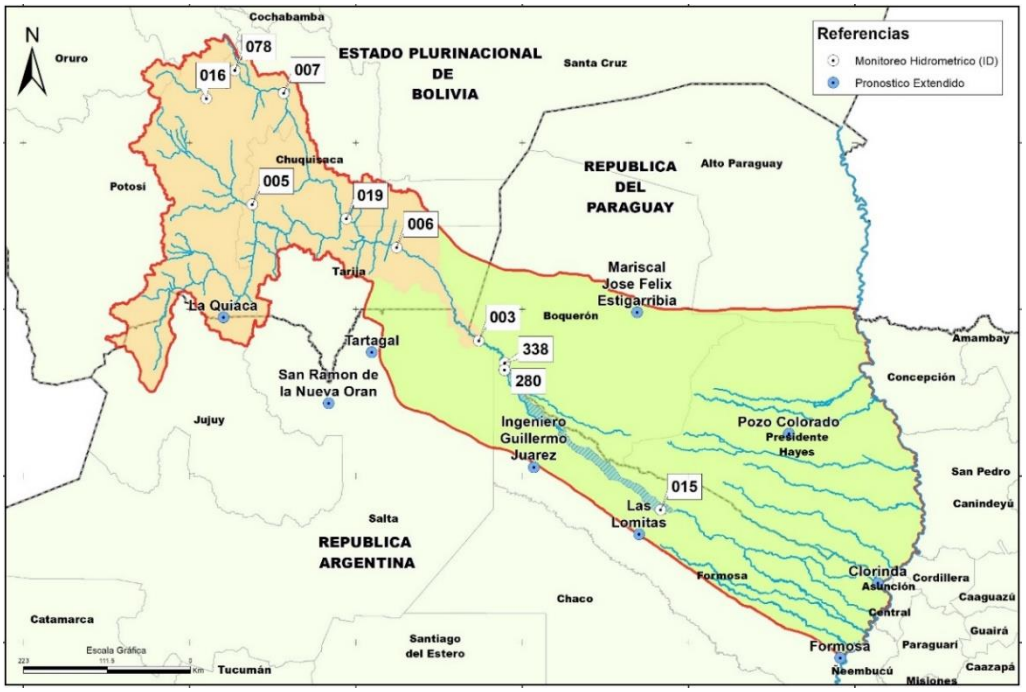

NIVELES DE RIOS

Estaciones Telemétricas CTN

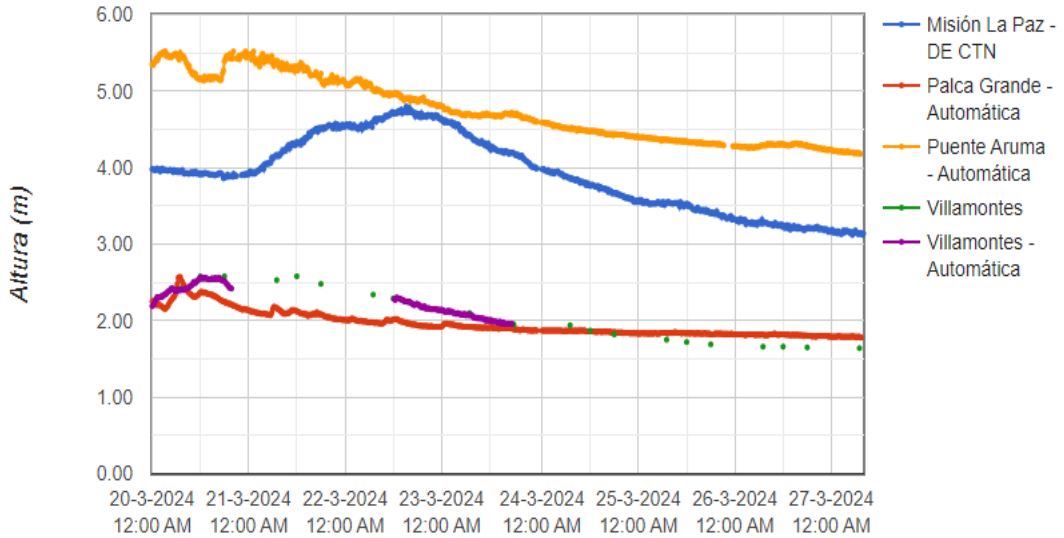

Descripción	Estación	ID	Fecha	Hora	Nivel (m)
Rio Tumusla	Palca Grande	005	27/03/2024	7:00	1.78
Río Pilcomayo	Puente Aruma	019	27/03/2024	7:00	4.18
Río Pilcomayo	Villamontes (*)	006	27/03/2024	7:00	1.64
Río Pilcomayo	Misión la Paz – Pozo Hondo	003	27/03/2024	7:00	3.12

Referencias:

(*) Estación Villa Montes: Interrupciones en el envío de informacion por fallas en el servicio de telecomunicaciones

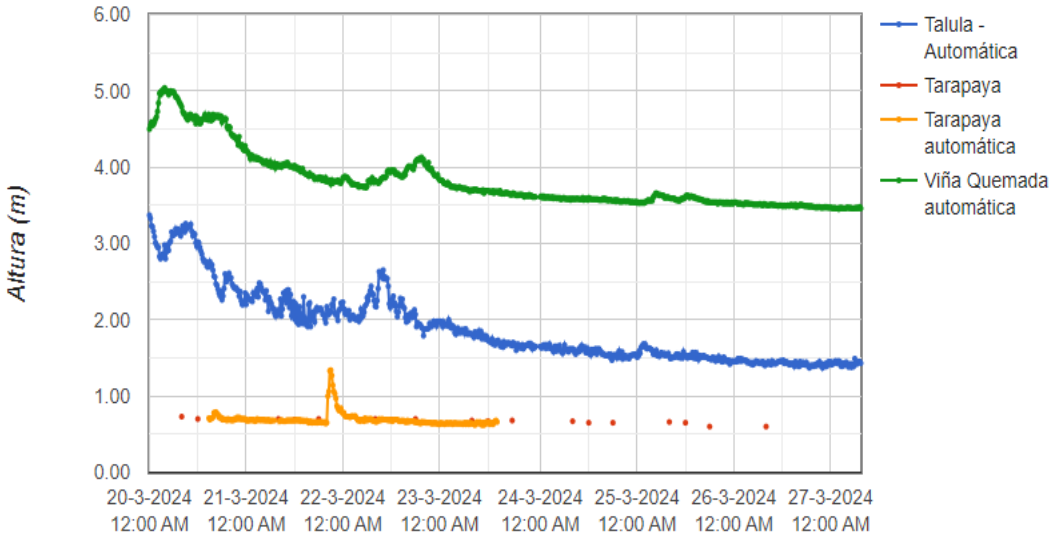

Descripción	Estación	ID	Fecha	Hora	Nivel (m)
Río Tarapaya	Tarapaya (**)	016	26/03/2024	8:00	0.60
Río Pilcomayo	Talula	078	27/03/2024	7:00	1.43
Río Pilcomayo	Viña Quemada	007	27/03/2024	7:00	3.46

Referencias:

(**) Estación Tarapaya: Interrupciones en el envío de informacion por fallas en el servicio de telecomunicaciones

Estaciones Telemétricas Red Hidrológica Nacional – República Argentina

El Raúl

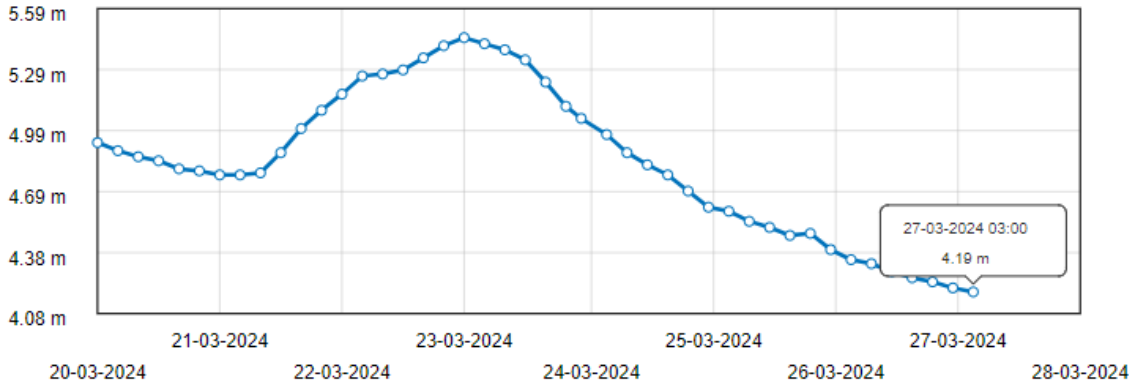

Puesto Jerez

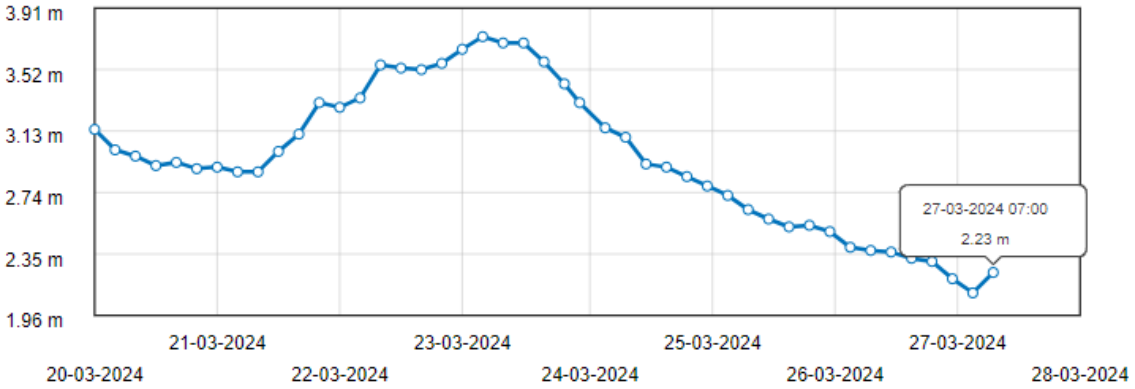

Bañado la Estrella – RP 28

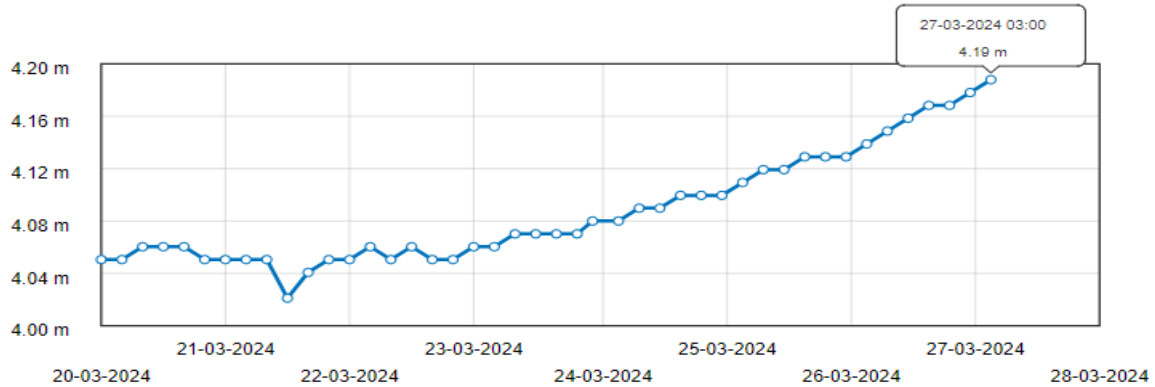

Descripción	Estación	ID	Fecha	Hora	Nivel (m)
Río Pilcomayo	El Raúl	338	27/03/2024	3:00	4.19
Río Pilcomayo	Puesto Jerez	280	27/03/2024	7:00	2.23
Bañado La Estrella	Ruta Provincial N°28 – RP 28	015	27/03/2024	7:00	4.19

MAPA DEL CONSENSO DE SALIDAS DE LOS MODELOS DE PREVISIÓN NUMÉRICA DE PRECIPITACIÓN

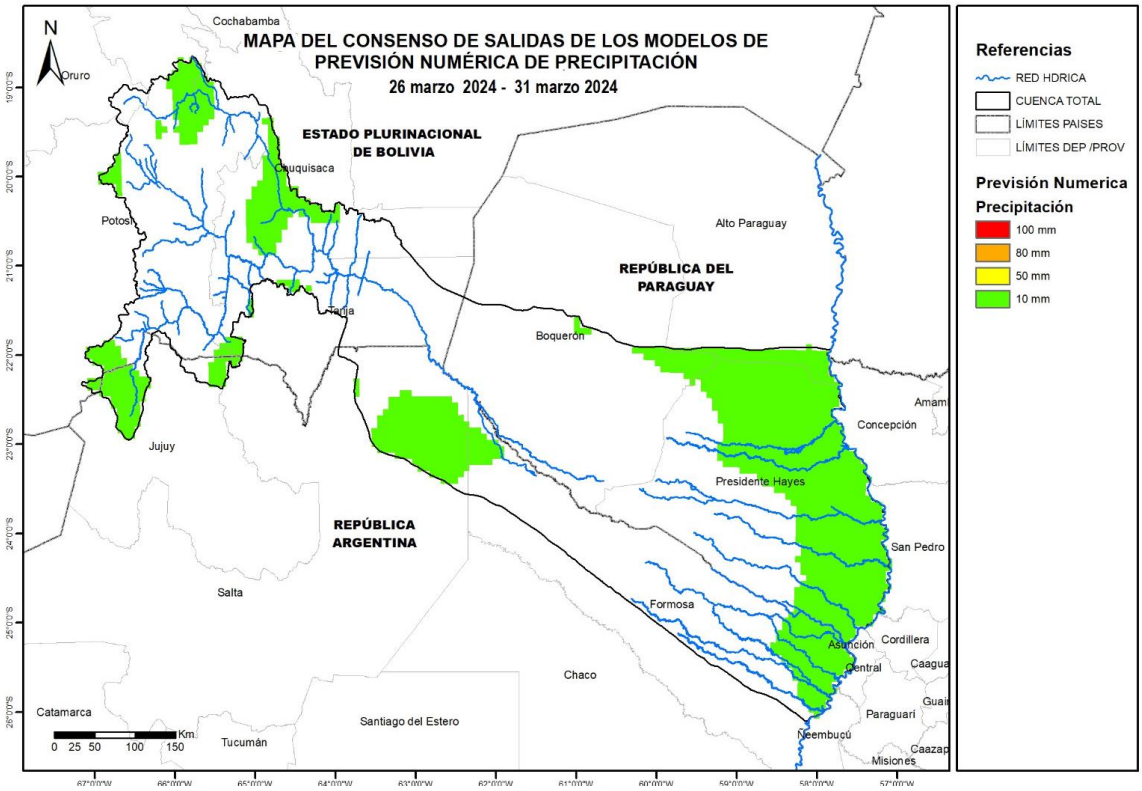

Referencias:

El Mapa de Consenso de Productos de Modelos de Previsión Numérica de precipitación es un producto generado por el Instituto Nacional del Agua (INA). Se encuentra disponible en el Sistema de Manejo de datos y productos del Alerta Hidrológico de la Cuenca del Plata (GFS-SMN, Argentina y COSMO-INMET, Brasil).

PRONÓSTICO DEL TIEMPO

Departamento de Potosí – Bolivia 27/3/2024

Valles

Se prevé, cielo poco nuboso, la humedad relativa variará entre 30% y 50%, vientos CALMOS por la mañana, débiles de dirección NOROESTE por la tarde con una velocidad entre 10 y 20Km/h., poco cambio de temperaturas.

Altiplano

Se prevé, cielo poco nuboso por la mañana y noche, nuboso por la tarde, heladas por la madrugada, la humedad relativa variará entre 20% y 40%, vientos CALMOS por la mañana, débiles de dirección NOROESTE por la tarde con una velocidad entre 10 y 20Km/h., poco cambio de temperaturas.

Departamento de Chuquisaca – Bolivia 27/3/2024

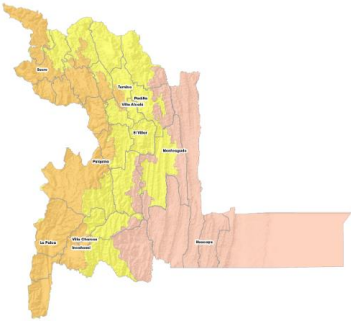

Subandino

Se prevé, cielo poco nuboso, la humedad relativa variará entre 30% y 50%, vientos CALMOS por la mañana, débiles de dirección NORESTE por la tarde con una velocidad entre 10 y 20Km/h., poco cambio de temperaturas.

Valles

Se prevé, cielo poco nuboso, la humedad relativa variará entre 30% y 50%, vientos CALMOS por la mañana, débiles de dirección SUDESTE por la tarde con una velocidad entre 10 y 20Km/h., poco cambio de temperaturas.

Chaco

Se prevé, cielo poco nuboso, durante el día, nuboso por la noche, la humedad relativa variará entre 40% y 60%, vientos CALMOS por la mañana, débiles de dirección SUDOESTE por la tarde con una velocidad entre 15 y 25Km/h., poco cambio de temperaturas.

Departamento de Tarija – Bolivia 27/3/2024

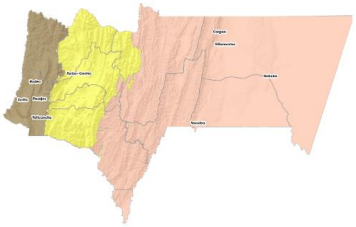

Altiplano

Se prevé, cielo poco nuboso, la humedad relativa variará entre 30% y 50%, vientos CALMOS por la mañana, débiles de dirección SUDOESTE por la tarde con una velocidad entre 10 y 20Km/h., poco cambio de temperaturas.

Valles

Se prevé, cielo poco nuboso durante el día, nuboso con lluvias dispersas por la noche, la humedad relativa variará entre 60% y 90%, vientos CALMOS por la mañana, débiles de dirección SUDESTE por la tarde con una velocidad entre 10 y 20Km/h., leve descenso de temperaturas máximas.

Chaco

Se prevé, cielo poco nuboso, la humedad relativa variará entre 30% y 50%, vientos CALMOS por la mañana, débiles de dirección SUDESTE por la tarde con una velocidad entre 15 y 25Km/h., poco cambio de temperaturas.

La Quiaca - Jujuy – Argentina

	Miércoles 27				Jueves 28				Viernes 29		Sábado 30		Domingo 31		Lunes 1		Martes 2	
	Temp. Máx 19° | Temp. Mín 9°				Temp. Máx 18° | Temp. Mín 6°				Máx 19° | Mín 6°		Máx 20° | Mín 6°		Máx 19° | Mín 10°		Máx 19° | Mín 7°		Máx 18° | Mín 10°	
	M	M	T	N	M	M	T	N	M/M	T/N	M/M	T/N	M/M	T/N	M/M	T/N	M/M	T/N
Prob. Precipitación		10 - 40%	10 - 40%	40 - 70%	10 - 40%	0 - 10%	40 - 70%	40 - 70%	0 - 10%	10 - 40%	0 - 10%	0 - 10%	0%	0 - 10%	0 - 10%	0 - 10%	0%	0 - 10%
Temperatura (°C)		11	19	13	6	6	18	10	6	19	6	20	10	19	7	19	10	18
Viento (km/h)		13 - 22	23 - 31	23 - 31	7 - 12	13 - 22	23 - 31	23 - 31	7 - 12	23 - 31	13 - 22	32 - 41	0 - 2	7 - 12	0 - 2	23 - 31	13 - 22	23 - 31
Dirección Predominante		←	↓	←	↖	↓	↙	←	↓	↓	↘	→	↗	↙	↗	↓	↓	→
Ráfagas (km/h)		-	-	-	-	-	-	-	-	-	-	-	-	-	-	-	-	-

San Ramón de la Nueva Orán - Salta – Argentina

	Miércoles 27				Jueves 28				Viernes 29		Sábado 30		Domingo 31		Lunes 1		Martes 2	
	Temp. Máx 34° | Temp. Mín 22°				Temp. Máx 34° | Temp. Mín 19°				Máx 35° | Mín 21°		Máx 38° | Mín 26°		Máx 35° | Mín 22°		Máx 26° | Mín 21°		Máx 28° | Mín 22°	
	M	M	T	N	M	M	T	N	M/M	T/N	M/M	T/N	M/M	T/N	M/M	T/N	M/M	T/N
Prob. Precipitación	0 - 10%	0%	0%		0%	0%	0%	0%	0 - 10%	0%	0%	0%	0%	10 - 40%	10 - 40%	0 - 10%	0%	10 - 40%
Temperatura (°C)	27	34	26		19	26	34	27	21	35	26	38	22	35	21	26	22	28
Viento (km/h)	7 - 12	7 - 12	0 - 2		7 - 12	7 - 12	7 - 12	7 - 12	0 - 2	7 - 12	0 - 2	13 - 22	0 - 2	7 - 12	7 - 12	7 - 12	0 - 2	0 - 2
Dirección Predominante	↓	↙	↗		→	↘	↖	→	↗	↙	↗	↙	↗	←	↑	↑	↗	↗
Ráfagas (km/h)	-	-	-		-	-	-	-	-	-	-	-	-	-	-	-	-	-

Tartagal - Salta - Argentina

	Miércoles 27				Jueves 28				Viernes 29		Sábado 30		Domingo 31		Lunes 1		Martes 2	
	Temp. Máx 34° | Temp. Mín 22°				Temp. Máx 34° | Temp. Mín 19°				Máx 35° | Mín 21°		Máx 38° | Mín 26°		Máx 35° | Mín 22°		Máx 26° | Mín 21°		Máx 28° | Mín 22°	
	M	M	T	N	M	M	T	N	M/M	T/N	M/M	T/N	M/M	T/N	M/M	T/N	M/M	T/N
Prob. Precipitación	0 - 10%	0%	0%		0%	0%	0%	0%	0 - 10%	0%	0%	0%	0%	10 - 40%	10 - 40%	0 - 10%	0%	10 - 40%
Temperatura (°C)	27	34	26		19	26	34	27	21	35	26	38	22	35	21	26	22	28
Viento (km/h)	7 - 12	7 - 12	0 - 2		7 - 12	7 - 12	7 - 12	7 - 12	0 - 2	7 - 12	0 - 2	13 - 22	0 - 2	7 - 12	7 - 12	7 - 12	0 - 2	0 - 2
Dirección Predominante	↓	↙	↗		→	↘	↖	→	↗	↙	↗	↙	↗	←	↑	↑	↗	↗
Ráfagas (km/h)	-	-	-		-	-	-	-	-	-	-	-	-	-	-	-	-	-

Ingeniero Guillermo Juárez - Formosa - Argentina

	Miércoles 27				Jueves 28				Viernes 29		Sábado 30		Domingo 31		Lunes 1		Martes 2	
	Temp. Máx 37° | Temp. Mín 23°				Temp. Máx 36° | Temp. Mín 24°				Máx 38° | Mín 25°		Máx 40° | Mín 26°		Máx 37° | Mín 22°		Máx 30° | Mín 23°		Máx 32° | Mín 23°	
	M	M	T	N	M	M	T	N	M/M	T/N	M/M	T/N	M/M	T/N	M/M	T/N	M/M	T/N
Prob. Precipitación	0%	0%	0%		0%	0%	0%	0%	0%	0%	0%	0%	0 - 10%	10 - 40%	10 - 40%	10 - 40%	0 - 10%	10 - 40%
Temperatura (°C)	29	37	29		24	28	36	30	25	38	26	40	22	37	23	30	23	32
Viento (km/h)	13 - 22	7 - 12	7 - 12		7 - 12	13 - 22	7 - 12	7 - 12	7 - 12	7 - 12	13 - 22	13 - 22	7 - 12	7 - 12	13 - 22	13 - 22	7 - 12	7 - 12
Dirección Predominante	←	←	←		←	←	↗	↙	←	↓	↓	↓	←	↓	←	↑	↖	↖
Ráfagas (km/h)	-	-	-		-	-	-	-	-	-	-	-	-	-	-	-	-	-

Las Lomitas - Formosa – Argentina

	Miércoles 27				Jueves 28				Viernes 29		Sábado 30		Domingo 31		Lunes 1		Martes 2	
	Temp. Máx 37° | Temp. Mín 20°				Temp. Máx 37° | Temp. Mín 23°				Máx 38° | Mín 25°		Máx 39° | Mín 26°		Máx 36° | Mín 25°		Máx 30° | Mín 23°		Máx 32° | Mín 22°	
	M	M	T	N	M	M	T	N	M/M	T/N	M/M	T/N	M/M	T/N	M/M	T/N	M/M	T/N
Prob. Precipitación	0%	0%	0%		0%	0%	0%	10 - 40%	0%	0%	0%	0%	0 - 10%	10 - 40%	10 - 40%	10 - 40%	0 - 10%	10 - 40%
Temperatura (°C)	28	37	29		23	28	37	29	25	38	26	39	25	36	23	30	22	32
Viento (km/h)	7 - 12	7 - 12	7 - 12		7 - 12	7 - 12	7 - 12	7 - 12	7 - 12	7 - 12	7 - 12	7 - 12	13 - 22	13 - 22	7 - 12	7 - 12	7 - 12	7 - 12
Dirección Predominante	←	←	←		←	↖	↑	↖	←	↓	↙	↓	↙	↑	↙	↖	↖	↖
Ráfagas (km/h)	-	-	-		-	-	-	-	-	-	-	-	-	-	-	-	-	-

Clorinda - Formosa - Argentina

	Miércoles 27				Jueves 28				Viernes 29		Sábado 30		Domingo 31		Lunes 1		Martes 2	
	Temp. Máx 34° | Temp. Mín 18°				Temp. Máx 34° | Temp. Mín 22°				Máx 36° | Mín 24°		Máx 36° | Mín 22°		Máx 34° | Mín 25°		Máx 29° | Mín 22°		Máx 30° | Mín 21°	
	M	M	T	N	M	M	T	N	M/M	T/N	M/M	T/N	M/M	T/N	M/M	T/N	M/M	T/N
Prob. Precipitación	0%	0%	0%		0%	0%	10 - 40%	10 - 40%	0%	0%	0%	0%	10 - 40%	10 - 40%	10 - 40%	10 - 40%	10 - 40%	10 - 40%
Temperatura (°C)	26	34	26		22	28	34	28	24	36	22	36	25	34	22	29	21	30
Viento (km/h)	7 - 12	7 - 12	7 - 12		7 - 12	7 - 12	0 - 2	7 - 12	7 - 12	0 - 2	7 - 12	7 - 12	7 - 12	7 - 12	0 - 2	7 - 12	7 - 12	0 - 2
Dirección Predominante	←	←	←		↖	↖	↗	↖	←	↗	↙	↓	↙	←	↗	↑	←	↗
Ráfagas (km/h)	-	-	-		-	-	-	-	-	-	-	-	-	-	-	-	-	-

Formosa - Formosa – Argentina

	Miércoles 27				Jueves 28				Viernes 29		Sábado 30		Domingo 31		Lunes 1		Martes 2	
	Temp. Máx 34° | Temp. Mín 18°				Temp. Máx 34° | Temp. Mín 22°				Máx 36° | Mín 24°		Máx 36° | Mín 22°		Máx 34° | Mín 25°		Máx 29° | Mín 22°		Máx 30° | Mín 21°	
	M	M	T	N	M	M	T	N	M/M	T/N	M/M	T/N	M/M	T/N	M/M	T/N	M/M	T/N
Prob. Precipitación	0%	0%	0%		0%	0%	10 - 40%	10 - 40%	0%	0%	0%	0%	10 - 40%	10 - 40%	10 - 40%	10 - 40%	10 - 40%	10 - 40%
Temperatura (°C)	26	34	26		22	28	34	28	24	36	22	36	25	34	22	29	21	30
Viento (km/h)	7 - 12	7 - 12	7 - 12		7 - 12	7 - 12	0 - 2	7 - 12	7 - 12	0 - 2	7 - 12	7 - 12	7 - 12	7 - 12	0 - 2	7 - 12	7 - 12	0 - 2
Dirección Predominante	←	←	←		↖	↖	↗	↖	←	↗	↙	↓	↙	←	↗	↑	←	↗
Ráfagas (km/h)	-	-	-		-	-	-	-	-	-	-	-	-	-	-	-	-	-

Mariscal José Félix Estigarribia – Paraguay

Miércoles 27 Marzo 2024

Caluroso, cielo parcialmente nublado a nublado, vientos variables, chaparrones con ocasionales tormentas eléctricas.

Mínima	Máxima
–	37°C

Jueves 28 Marzo 2024

Caluroso, cielo parcialmente nublado a nublado, vientos del noreste, luego variables, chaparrones con ocasionales tormentas eléctricas.

Mínima	Máxima
24°C	37°C

Viernes 29 Marzo 2024

Caluroso, cielo parcialmente nublado a nublado, vientos del noreste, luego variables.

Mínima	Máxima
25°C	37°C

Pozo Colorado – Paraguay

Miércoles 27 Marzo 2024

Cálido a caluroso, cielo parcialmente nublado a nublado, vientos variables, chaparrones.

Mínima	Máxima
–	36°C

Jueves 28 Marzo 2024

Caluroso, cielo parcialmente nublado a nublado, vientos del noreste, luego variables, chaparrones con ocasionales tormentas eléctricas.

Mínima	Máxima
24°C	36°C

Viernes 29 Marzo 2024

Caluroso, cielo parcialmente nublado a nublado, vientos del noreste, luego variables.

Mínima	Máxima
24°C	36°C

Fuentes:
Comisión Trinacional para el Desarrollo de la Cuenca del río Pilcomayo
https://www.pilcomayo.net/hidrometria/registros

Servicio Meteorológico Nacional - Argentina
https://www.smn.gob.ar/pronostico

Sistema Nacional de Información Hídrica – Argentina
https://snih.hidricosargentina.gob.ar/Filtros.aspx

Instituto Nacional del Agua (INA)
https://www.argentina.gob.ar/ina

Servicio Nacional de Meteorología e Hidrología – Bolivia
https://www.senamhi.gob.bo/pronostico_regiones

Dirección Nacional de Meteorología e Hidrología - Paraguay
https://www.meteorologia.gov.py/pronostico/